

# **LAMPIRAN**

**Lampiran 1. Perbandingan Guna Lahan Eksiting Kota Palembang tahun 2004 Terhadap Rencana Guna Lahan tahun 1999-2009**

No.	Penggunaan Lahan	Luas Penggunaan Lahan (Ha)			
		Tahun 2004		Rencana Tahun 2009	
		Luas	%	Luas	%
1.	Permukiman	10909.40	29,90	13677.00	39,81
2.	Permukiman Rawa			1855.00	5,40
3.	Perdagangan & Jasa	248.45	0,68	1829.00	5,32
4.	Perkantoran	126.00	0,35	437.00	1,27
5.	Pemerintahan	73.05	0,20		
6.	Industri	759.91	2,08	2705.00	7,87
7.	Pertanian	3600.30	9,87	7321.00	21,31
8.	Hutan Wisata	2073.42	5,68	46.75	0,14
9.	Hutan Kota			348.00	1,01
10.	Cagar Budaya			209.25	0,61
11.	Rawa	1396.35	3,83	3382.00	9,84
12.	Lain-Lain: (Sempadan Sungai, RTH, Sarana, Perkebunan, Peternakan, Jalan, Lahan Kosong, Pariwisata/ Rekreasi, Pemanfaatan Khusus, Taman Kota, Kuburan/ Pemakaman, Jalur Hijau Tegangan Tinggi, Bandara, Terminal, TPA, Kolam dan Danau)	15595.83	42,75	735.00	2,14
13.	Perairan	1702.23	4,67	1808.00	5,26
<b>Jumlah Total</b>		<b>36484.94</b>	<b>100,00</b>	<b>36484.94</b>	<b>100,00</b>

Sumber: Hasil Analisis Badan Perencanaan Pembangunan Daerah (BAPPEDA) tahun 2004

## Lampiran 2. Data Curah Hujan Kecamatan Seberang Ulu I Kota Palembang tahun 2003-212

### BADAN METEOROLOGI KLIMATOLOGI DAN GEOFISIKA STASIUN KLIMATOLOGI KLAS I KENTEN PALEMBANG

BMKG

## INFORMASI CURAH HUJAN BULANAN

LOKASI : KERTAPATI (KEC. 1 ULU) / KOTA PALEMBANG

TAHUN : 2003 - 2012

TAHUN	CH/HH	JAN	FEB	MAR	APR	MAY	JUN	JUL	AUG	SEP	OCT	NOV	DEC
2003	CH	137	259	264	381	139	12	91	63	135	188	176	431
	HH	7	8	10	21	8	4	8	3	9	12	12	19
2004	CH	178	194	448	154	139	34	0	0	38	232	193	407
	HH	13	13	14	10	6	5	0	0	1	10	7	14
2005	CH	260	110	322	91	171	165	62	42	287	148	321	211
	HH	7	9	17	10	8	12	6	6	9	13	11	11
2006	CH	442	351	499	357	128	246	213	8	0	7	228	71
	HH	13	10	12	13	9	9	6	2	1	1	12	7
2007	CH	697	284	403	402	178	167	276	18	42	211	381	230
	HH	24	16	14	23	11	13	7	2	7	14	16	14
2008	CH	313	232	398	312	186	45	83	232	210	319	434	232
	HH	16	10	14	12	8	5	5	14	9	17	19	11
2009	CH	382	263	530	219	89	106	60	89	46	169	212	367
	HH	17	13	17	8	8	9	6	5	2	13	14	16
2010	CH	167	413	612	359	155	187	85	121	389	382	452	309
	HH	17	20	17	16	11	9	6	6	13	17	19	11
2011	CH	247	240	259	230	132	71	10	48	0	298	322	357
	HH	11	7	14	14	7	4	1	2	0	14	12	17
2012	CH	220	359	126	267	217	95	66	24	40	272	445	472
	HH	14	14	8	13	5	4	4	1	1	9	16	14

Sumber : Stasiun Klimatologi Kenten Palembang

## KETERANGAN :




CH : CURAH HUJAN (mm)







HH : HARI HUJAN (Hari)









### Lampiran 3. Langkah-langkah Cara Pembuatan Peta Menggunakan Program R2V, Arc Info, dan Arc View

#### a. Langkah Kerja pada Software R2V




- Buka program R2V yang ada pada shortcut desktop.
- Klik dua kali icon R2V  sehingga muncul lembar kerja R2V.
- Buka peta yang akan digunakan, gambar peta harus selalu dalam format **TIFF Files (\*.tif)**.
  - o Klik Open.
  - o Pilih gambar peta yang akan digunakan.
  - o Klik Open.
- Setelah gambar peta muncul hal pertama yang harus dilakukan yaitu menentukan titik koordinat peta, dengan cara:
  - o Pilih icon Control Point Editor  pada menu bar.
  - o Letakkan di keempat pojok peta pada pertemuan sumbu X dan Y. Setelah di klik pada salah satu titik pertemuan sumbu X dan Y maka akan muncul kotak dialog untuk menentukan koordinat. Isi sesuai dengan angka pada sumbu X (6 angka) dan sumbu Y (7 angka) lalu Ok.
  - o Buat keempat titik koordinat pada setiap pertemuan sumbu.
- Setelah selesai menentukan keempat titik koordinat lalu mulai melakukan digitasi peta, dengan cara:
  - o Klik icon Line Editor  yang berfungsi untuk mengaktifkan icon icon yang ada.


- Lalu klik icon Draw/Trace Line  untuk mulai mendigitasi peta. Sebelum dilakukan digitasi sebaiknya perbesar gambar minimal pembesaran 3x untuk memudahkan proses digitasi dan untuk meminimalisir kesalahan yang dibuat. Untuk memperbesar gambar dapat menggunakan tombol F2 pada keyboard atau klik icon Zoom in . Sedangkan untuk memperkecil dapat menggunakan tombol F3 atau icon Zoom out .
- Setelah itu kita dapat langsung memulai digitasi.
- Agar lebih jelas dan melihat peta utuh yang telah di digitasi maka dapat klik icon Show Image  sehingga peta awal akan hilang, dan akan muncul gambar hasil digitasi.
- Kemudian pertemuan antar node disatukan agar tidak terjadi kesalahan saat melayout peta dengan menggunakan icon Snap Node  atau dengan klik kanan pada akhir Node lalu pilih Snap Node To.
- Lakukan Snap pada setiap pertemuan garis.
- Setelah semua dilakukan Snap Node lalu berikan ID (identitas) untuk setiap garis dengan cara klik icon Show Line Ids .
- Setelah semua selesai simpan file dengan mengklik tombol Ctrl + S pada keyboard atau dengan klik File lalu pilih Save dengan format prj.
- Untuk dapat melanjutkan pada program yang selanjutnya maka file yang telah selesai disimpan harus di ekspor (masih pada program R2V) Dengan cara klik File pilih Ekspor Vector lalu ganti file type menjadi **.shp** lalu save.

## b. Langkah Kerja Pada Software ArcInfo



- Buka program ArcInfo atau ArcW yang ada pada desktop .
- Klik dua kali icon ArcW .
- Maka akan muncul jendela kerja ArcInfo.
- Umumnya tulisan yang muncul yaitu (c:\)[arc] karena tiap komputer dapat berbeda, jika belum muncul ketik CD\ lalu Enter .
- Ketik D: .
- Ketik Dir/P .
- Ketik CD\_Folder yang akan dibuka .

Catatan: Saat akan membuka folder kita harus mengetikkan sesuai dengan nama folder yang tertera.

- Dir/P .
- Jika peta yang akan dibuka sudah ada (dalam bentuk .shp) maka ketik Shapearc\_Nama File yang akan dibuka\_File Baru (Misal TES) .
- Clean\_File Baru yang sudah dibuat sebelumnya (TES) .

Maka peta sudah ada di ArcInfo dengan folder yang baru. Jika kita sudah yakin peta yang dibuat sudah benar dan tidak ada kesalahan maka kita dapat langsung keluar dengan cara ketik Quit atau Q .

Akan tetapi jika masih belum yakin dan mau mengecek peta yang telah dibuat dapat dibuka dengan cara:

- o Arcedit .
- o Display\_4 atau Disp\_4 .








- Mapex\_TES ←
- Edit\_TES ←
- Drawen\_all;draw (gambar peta yang telah dibuat akan muncul) ←
- Untuk melihat kesalahan ketik Drawen\_node\_dangle;draw ←  
(jika terdapat kotak merah di dalam gambar maka berarti peta yang dibuat ada kesalahan) jika tidak ada kesalahan dapat langsung Quit
- Untuk memperbesar peta ketik Map\_\*;draw ←
- Sedangkan untuk memperkecil gambar ketik Map\_def;draw ←
- Setelah semua kesalahan selesai diperbaiki maka dapat langsung disimpan dengan ketik Save ←
- Quit ←
- Clean\_TES ←
- Quit ←



### c. Langkah Kerja Pada Software ArcViewGIS

- Buka program ArcViewGIS yang ada pada desktop.
- Pilih With New untuk file yang baru dibuat.  
Jika sudah pernah ada file yang disimpan maka pilih Open Existing File.
- Pilih file yang akan dibuka yaitu file yang telah disimpan pada program ArcInfo lalu ok.
- Buka folder yang telah disimpan pada program ArcInfo lalu ok.




- Gambar peta yang telah dibuat akan muncul. Jika peta yang muncul masih berbentuk garis maka peta tersebut ada kesalahan saat di program ArcInfo, biasanya terjadi karena tidak di Clean.
- Check list kotak kecil yang ada di sebelah kiri.
- Klik View.
- Pilih Properties lalu ganti nama menjadi "Peta Administrasi".
- Ganti skala pilih Map Unit ganti CentiMeter dan KiloMeter.
- Klik Theme.
- Pilih Properties lalu ganti nama menjadi "Legenda".
- Untuk mengganti warna dapat dilakukan dengan cara mengklik dua kali kotak kecil yang ada pada bagian kiri atas lalu ganti Legend Type menjadi Unique Value, Value Fields diganti sesuai folder yang dibuat pada ArcInfo (misal TES\_) lalu ubah warna sesuai keinginan. Label diberi nama masing masing kabupaten, lalauklik Apply.
- Klik View.
- Pilih layout, pilih landscape, kemudian klik Ok.
- Untuk dibuat dalam kertas ukuran A4:
  - o Klik kanan pada peta.
  - o Tekan tombol delete.
  - o Klik Layout > Pilih page setup > Page setup diganti A4.
  - o Ukuran isi 2cm.
  - o Ok.
- Klik layout.
- Pilih properties, ganti nama Layout menjadi "Peta Administratif".



- Kemudian hilangkan ckeck list pada grid, dan check list pada *Snap to Grid*".
- Kemudian bingkaikan peta dengan cara: klik agak lama ikon *draw rangtacle point*, lalu pilih *draw rectangle* . Kemudian buatkan garis tepi. Untuk mengatur ukuran garis gunakan ikon pointer .
- Masukkan peta dengan cara:
  - o Pilih *view frame* , kotakkan pada peta.
  - o Pada view pilih peta administrasi pilih ok.
- Masukkan legenda:
  - o Pilih view frame  kembali, pilih legend frame  buatkan garis.
  - o Pada kotak dialog pilih "legenda" pilih ok.
- Langkah selanjutnya lakukan hal yang sama untuk memasukkan semua komponen-komponen peta sesuai dengan ikon yang ada.
- Untuk memasukkan tulisan untuk memberikan identitas pada peta klik ikon *teks* .
- Untuk mengganti pada warna tulisan caranya dengan cara:
  - o Klik pada tulisan.
  - o Klik windows, pilih show symbol window.
- Masukkan koordinat dengan cara:
  - o klik peta.
  - o Pilih file > Extension > graticule & measured gride > ok.
- Kemudian klik icon Graticule and grid , lalu pilih next.
- Pilih Line.


- Klik Priview.
- Pilih Finish.
- Klik petan kemudian pilih ikon bring to front  agar peta berada di atas garis.
- Jika semua komponen telah ada dan dirapikan maka simpan peta tersebut.  
Klik icon save  Kemudian pilih folder untuk menyimpan peta kemudian ok.

#### d. *Overlay* (Tumpang Susun)

- Untuk mengoverlay adalah untuk menganalisis perbandingan suatu perubahan suatu wilayah. Misalnya, peta lahan pemukiman tahun 2004 dan peta penggunaan lahan pemukiman tahun 2012.
- Buka peta peta tersebut pada program ArcInfo.
- Setelah peta yang diinginkan telah ada Pertama berikan ID pada polygon.
- Ketik Ef\_Label 
- Add 
- 8381 

\*8381 jika terdapat banyak polygon dan akan diberikan ID yang sama.

\*831 jika semua polygon yang ada berbeda.

- Ketik ID yang diinginkan. Missal 1 

- Klik pada polygon yang akan diberikan ID.
- Lakukan sampai semua polygon telah diberi ID dengan langkah yang sama dimulai pada add.
- Jika semua telah diberi ID ketik save ↵
- Quit ↵
- Clean\_Nama file ↵
- Tables ↵
- Sel\_File.PAT ↵
- List ↵
- Tambah kolom/ item untuk skor nama ID
- Additem ↵
- Buat nama kolom atau item yang baru. Misalnya Skorlah ↵
- 5 ↵
- i ↵
- ↵
- ↵
- Resel\_(File\_ID)="\_1" ↵
- Calculate\_Skorlah="\_70" ↵
- Ase ↵
- Ulangi sampai ID terakhir dengan langkah yang sama dimulai dari langkah  
Resel\_(File\_ID)="\_1" ↵
- Setelah semua selesai ketik list ↵

- Quit ↵
- Clean\_file ↵
- Build\_file ↵
- Ulangi semua langkah diatas untuk peta yang lainnya hingga semua peta selesai sehingga dapat langsung dilakukan overlay.
- Union\_(Peta 1)\_(Peta 2)\_(File Baru 1) ↵
- Union\_(File Baru 1)\_(Peta 3)\_(File Baru 2) ↵
- Build\_(File Baru 2) ↵
- Tables ↵
- Sel\_(File Baru 2) ↵
- List ↵
- Additem ↵
- Skortotal ↵
- 16 ↵
- i ↵
- Calc\_skortotal=\_Skorting+\_skorlah+\_skormir ↵
- Asef ↵
- List ↵
- Additem ↵
- Kelas ↵
- 16 ↵
- i ↵

- enter 2 kali sampai muncul tulisan enter command
- hitung jumlah kelas interval dengan cara data tertinggi dikurangi data terendah lalu dibagi jumlah kelas
- resel\_skorttotal\_>\_49      ←
- calculate\_kelas\_=\_1      ←
- Asef      ←
- Ulangi sampai kelas terakhir dengan langkah yang sama dimulai dari langkah resel\_skorttotal\_>\_      ←
- Quit      ←
- Build\_file      ←
- Quit      ←
- Setelah selesai buka peta tersebut pada program ArcView untuk melayout

# **SURAT-SURAT PENELITIAN**



KEMENTERIAN PENDIDIKAN DAN KEBUDAYAAN  
UNIVERSITAS LAMPUNG  
FAKULTAS KEGURUAN DAN ILMU PENDIDIKAN  
Jalan Soemantri Brojonegoro No. 1 Gedungmeneng Bandar Lampung 35145  
Telepon (0721) 704 624 Faximile (0721) 704 624

**SURAT KETERANGAN**  
Nomor 562/UN26/3/PL/2013

Dekan Fakultas Keguruan dan Ilmu Pendidikan Universitas Lampung menerangkan bahwa:

nama : Nova Fitria Resiwiyasa  
NPM : 0913034013  
jurusan : Pendidikan Ilmu Pengetahuan Sosial  
program studi : Pendidikan Geografi  
tempat/tanggal lahir : Palembang, 06 April 1992  
alamat : Jl. Ki. Anwar Mangku Gg. Depok III RT. 07 RW. 03 No. 575  
Kecamatan Plaju Kota Palembang.

adalah benar mahasiswa Fakultas Keguruan dan Ilmu Pendidikan Universitas Lampung yang akan mengadakan penelitian untuk menyusun skripsi dengan judul *Analisis Perubahan Penggunaan Lahan untuk Pemukiman di Kecamatan Seberang Ulu I Kota Palembang Propinsi Sumatera Selatan tahun 2004-2012.*

Demikian surat keterangan ini dikeluarkan agar dapat dipergunakan sebagaimana mestinya.

Bandar Lampung, November 2013

a.n. Dekan  
Pembantu Dekan I



Dr. M. Thoha B.S. Jaya, M.S.  
NIP 19520831 198103 1 001



KEMENTERIAN PENDIDIKAN DAN KEBUDAYAAN  
UNIVERSITAS LAMPUNG  
FAKULTAS KEGURUAN DAN ILMU PENDIDIKAN  
Jln. Prof. Soemantri Brojonegoro No. 1 Bandarlampung 35145 Tlp/Fax(0721) 704 624

Nomor : 869 /UN26/3/PL/2013  
Perihal : Penelitian pendahuluan

Januari 2013

Yth. Camat Sebrang Ulu I  
Kota Palembang  
di  
Palembang

Dekan Fakultas Keguruan dan Ilmu Pendidikan Universitas Lampung mohon izin mahasiswa:


nama : Nova Fitria Resiwiyasa  
NPM : 0913034013  
jurusan : Pendidikan IPS  
program studi : Pendidikan Geografi  
semester : 7 (tujuh)

untuk mengadakan penelitian pendahuluan di Kecamatan Sebrang Ulu I Kota Palembang sebagai syarat menyelesaikan studi.

Atas bantuan Saudara, kami mengucapkan terima kasih.

a.n. Dekan  
Pembantu Dekan I,



  
Dr. M. Thoha B.S Jaya, M.S.  
NIP 19520831 198103 1 1 001





KEMENTERIAN PENDIDIKAN DAN KEBUDAYAAN  
UNIVERSITAS LAMPUNG

FAKULTAS KEGURUAN DAN ILMU PENDIDIKAN

Jalan Soemantri Brojonegoro No. 1 Gedungmeneng Bandar Lampung 35145  
Telepon (0721) 704 624 Faximile (0721) 704 624

Nomor : 4547/UN26/3/PL/2013  
Lampiran : Satu berkas  
Perihal : Izin Penelitian

Juli 2013

Yth. Camat Seberang Ulu I  
Kota Palembang  
di  
Palembang

Dekan Fakultas Keguruan dan Ilmu Pendidikan Universitas Lampung mohon izin mahasiswa:  
nama : Nova Fitria Resiwiyasa  
NPM : 0913034013  
jurusan : Pendidikan Ilmu Pengetahuan Sosial  
program studi : Pendidikan Geografi  
semester : 9 (sembilan)  
untuk melaksanakan penelitian di Kecamatan Seberang Ulu I Kota Palembang sebagai syarat menyelesaikan studi.

Bersama ini kami lampirkan proposal penelitian mahasiswa tersebut

Atas bantuan saudara, kami ucapkan terima kasih.



Dekan  
Pembantu Dekan I,

M. Thoha B.S Jaya, M. S  
NIP. 19520831 198103 1 001



KEMENTERIAN PENDIDIKAN DAN KEBUDAYAAN  
UNIVERSITAS LAMPUNG

FAKULTAS KEGURUAN DAN ILMU PENDIDIKAN

Jalan Soemantri Brojonegoro No. 1 Gedungmeneng Bandar Lampung 35145  
Telepon (0721) 704 624 Faximile (0721) 704 624

Nomor : 4047/UN26/3/PL/2013  
Lampiran : Satu berkas  
Perihal : Izin Penelitian

Juli 2013

Yth. Kepala Badan Perencanaan Pembangunan Daerah  
Kota Palembang  
di  
Palembang

Dekan Fakultas Keguruan dan Ilmu Pendidikan Universitas Lampung mohon izin mahasiswa:

nama : Nova Fitria Resiwiyasa  
NPM : 0913034013  
jurusan : Pendidikan Ilmu Pengetahuan Sosial  
program studi : Pendidikan Geografi  
semester : 9 (sembilan)

untuk melaksanakan penelitian di Badan Perencanaan Pembangunan Daerah Kota Palembang  
sebagai syarat menyelesaikan studi.

Bersama ini kami lampirkan proposal penelitian mahasiswa tersebut

Atas bantuan saudara, kami ucapkan terima kasih.

an Dekan  
Pembantu Dekan I,  
  
Dr. M. Thoha B.S Jaya, M. S  
NIP. 19520831 198103 1 001





KEMENTERIAN PENDIDIKAN DAN KEBUDAYAAN  
UNIVERSITAS LAMPUNG

FAKULTAS KEGURUAN DAN ILMU PENDIDIKAN

Jalan Soemantri Brojonegoro No. 1 Gedungmeneng Bandar Lampung 35145  
Telepon (0721) 704 624 Faximile (0721) 704 624

Nomor : 4547/UN26/3/PL/2013  
Lampiran : Satu berkas  
Perihal : Izin Penelitian

Juli 2013

Yth. Kepala Badan Meteorologi, Klimatologi dan Geofisika (BMKG)  
Kota Palembang  
di  
Palembang

Dekan Fakultas Keguruan dan Ilmu Pendidikan Universitas Lampung mohon izin mahasiswa:  
nama : Nova Fitria Resiwiyasa  
NPM : 0913034013  
jurusan : Pendidikan Ilmu Pengetahuan Sosial  
program studi : Pendidikan Geografi  
semester : 9 (sembilan)  
untuk melaksanakan penelitian di Badan Meteorologi, Klimatologi dan Geofisika (BMKG)  
Kota Palembang sebagai syarat menyelesaikan studi.

Bersama ini kami lampirkan proposal penelitian mahasiswa tersebut

Atas bantuan saudara, kami ucapkan terima kasih.

a.n Dekan  
Pembantu Dekan I,  
  
Dr. M. Thoha B.S Jaya, M. S  
NIP. 19520831 198103 1 001





KEMENTERIAN PENDIDIKAN DAN KEBUDAYAAN  
UNIVERSITAS LAMPUNG  
FAKULTAS KEGURUAN DAN ILMU PENDIDIKAN  
Jln. Prof. Soemantri Brojonegoro No. 1 Bandar Lampung 35145 Tlp/Fax(0721) 704 624

Nomor : 869 /UN26/3/PL/2013  
Perihal : Penelitian pendahuluan

30 Januari 2013

Yth. Kepala Badan Perencanaan Pembangunan Daerah  
Kota Palembang  
di  
Palembang


Dekan Fakultas Keguruan dan Ilmu Pendidikan Universitas Lampung mohon izin mahasiswa:

nama : Nova Fitria Resiwiyasa  
NPM : 0913034013  
jurusan : Pendidikan IPS  
program studi : Pendidikan Geografi  
semester : 7 (tujuh)

untuk mengadakan penelitian pendahuluan di Badan Perencanaan Pembangunan Daerah Kota Palembang sebagai syarat menyelesaikan studi.

Atas bantuan Saudara, kami mengucapkan terima kasih.

a.n. Dekan  
Pembantu Dekan I,



Dr. M. Thoha B.S Jaya, M.S.  
NIP. 19520831 198103 1 1 001



KEMENTERIAN PENDIDIKAN DAN KEBUDAYAAN  
UNIVERSITAS LAMPUNG  
FAKULTAS KEGURUAN DAN ILMU PENDIDIKAN

Jalan Soemantri Brojonegoro No. 1 Gedungmeneng Bandar Lampung 35145  
Telepon (0721) 704 624 Faximile (0721) 704 624

Nomor : 4547/UN26/3/PL/2013  
Lampiran : Satu berkas  
Perihal : Izin Penelitian

Juli 2013

Yth. Kepala Badan Perencanaan Pembangunan Daerah Kota Palembang  
Kota Palembang  
Di  
Palembang

Dekan Fakultas Keguruan dan Ilmu Pendidikan Universitas Lampung mohon izin mahasiswa:  
nama : Nova Fitria Resiwiyasa  
NPM : 0913034013  
jurusan : Pendidikan Ilmu Pengetahuan Sosial  
program studi : Pendidikan Geografi  
semester : 9 (Sembilan)  
untuk melaksanakan penelitian di Badan Perencanaan Pembangunan Daerah Kota Palembang  
sebagai syarat menyelesaikan studi.

Bersama ini kami lampirkan proposal penelitian mahasiswa tersebut

Atas bantuan saudara, kami ucapkan terima kasih.

a.n. Dekan  
Pembantu Dekan I,  
  
Dr. M. Thoha B.S Jaya, M. S.  
19520831 198103 1 001  






**PEMERINTAH KOTA PALEMBANG**  
**BADAN KESATUAN BANGSA DAN POLITIK KOTA PALEMBANG**  
**JL. LUNJUK JAYA NOMOR 3 – DEMANG LEBAR DAUN PALEMBANG**  
**TELPON (0711) 368726**  
**Email : badankesbang@yahoo.co.id**

Palembang, 05 Desember 2013

Nomor : 070 / 1244 / BAN.KBP / 2013  
Sifat : -  
Lampiran : -  
Perihal : Izin Penelitian / Pengambilan Data

Kepada Yth.  
Kepala BAPEDDA Kota Palembang  
di - Palembang

Memperhatikan Surat Pembantu Dekan I Fakultas Keguruan dan Ilmu Pendidikan Universitas Lampung Nomor : 4547 / UN26 / 3 / PL / 2013 Tanggal 31 Juli 2013 perihal tersebut diatas, dengan ini dibentahukan kepada saudara bahwa :

No.	Nama	NIM	Judul Penelitian
1.	Nova Fitria Resiwiyasa	0913034013	Analisis perubahan penggunaan lahan untuk pemukiman di Kecamatan Seberang Ulu I Kota Palembang Provinsi Sumatera Selatan tahun 2004 - 2012

Untuk melakukan pengambilan data secara langsung.

Lama Pengambilan Data : 05 Desember 2013 s.d 31 Desember 2013

**Dengan Catatan :**

1. Sebelum melakukan penelitian/survey/riset terlebih dahulu melapor kepada pemerintah setempat.
2. Penelitian tidak diizinkan menanyakan soal politik, dan melakukan penelitian/survey/riset yang sifatnya tidak ada hubungan dengan judul yang telah diprogramkan.
3. Dalam melakukan penelitian/survey/riset agar dapat mentaati peraturan perundang-undangan dan adat istiadat yang berlaku di daerah setempat.
4. Apabila izin penelitian/ survey/riset telah habis masa berlakunya, sedang tugas penelitian/survey/riset belum selesai maka harus ada perpanjangan izin.
5. Setelah selesai mengadakan penelitian/survey/riset diwajibkan memberikan laporan tertulis kepada Walikota Palembang melalui Kepala Badan Kesatuan Bangsa, Politik dan Perlindungan Masyarakat Kota Palembang.

Demikian untuk dimaklumi dan untuk dibantu seperturnya.

a.n. KEPALA BADAN KESATUAN BANGSA DAN  
POLITIK KOTA PALEMBANG  
PIL. KABID KESBANG



CITRA MARTIKALINI, SSTP., M.Si  
PENATA TINGKAT I  
NIP. 198103101999122001

Tembusan :

1. Dekan Fakultas Keguruan dan Ilmu Pendidikan Universitas Lampung
2. Mahasiswa Ybs.