


104°06' 00" BT

104°13' 08" BT

PETA LOKASI SMA NEGERI 1 PESISIR SELATAN DI KECAMATAN PESISIR SELATAN KABUPATEN LAMPUNG BARAT TAHUN 2009

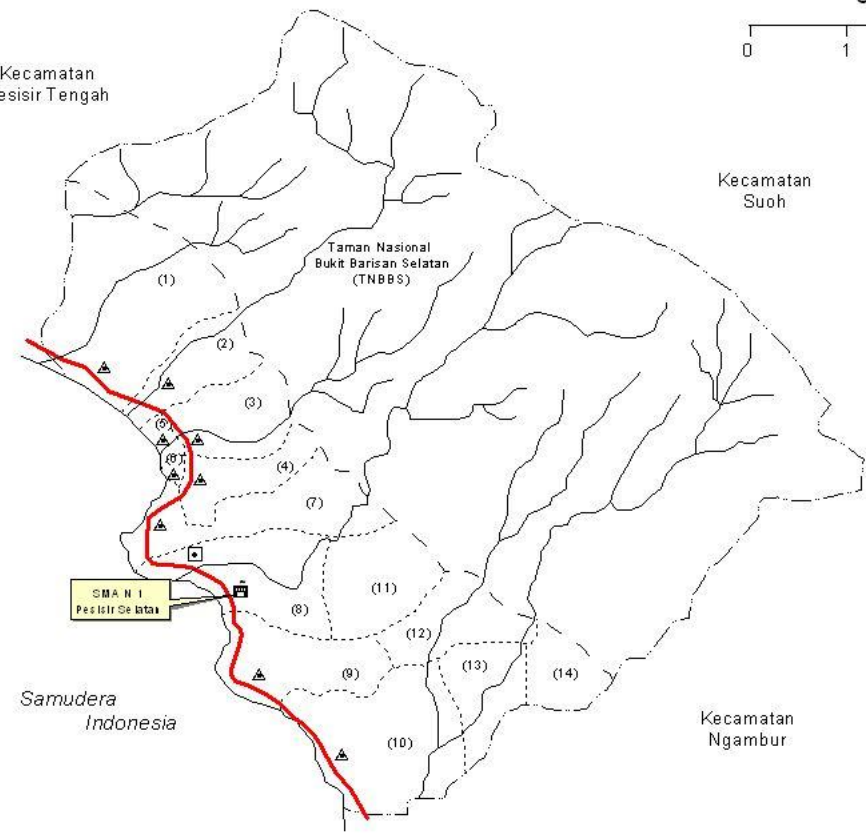


- Indeks Pekon :
1. Negeri Ratu Tenun bang
 2. Sukarame
 3. Pelita Jaya
 4. Sum ur Jaya
 5. Tanjung Jati
 6. Pagar Dalam
 7. Tanjung Setia
 8. Biha
 9. Way Jambu
 10. Marang
 11. Ullok Manik
 12. Paku Negara
 13. Bangun Negara
 14. Tanjung Raya

SKALA



05° 18' 00" LS

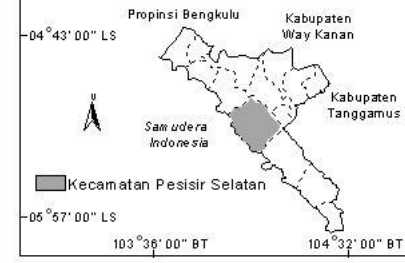


Legenda :

- Batas Kecamatan
- Batas Pekon
- Batas Hutan TNBBS
- Garis Pantai
- Sungai
- Jalan
- Ibu Kota Kecamatan
- Ibu Kota Pekon
- Lokasi Sekolah SMA N 1 Pesisir Selatan

PETA KABUPATEN LAMPUNG BARAT PROPINSI LAMPUNG

Skala 1 : 500.000



Sumber : Kecamatan Pesisir Selatan
Dalam Angka Tahun 2008

05° 27' 00" LS